



LOS CERROS

ALCALÁ DE HENARES



“Los Cerros de Alcalá de Henares” declarados Monte de Utilidad Pública tienen 8,26 Km² de extensión y están ubicados en la margen izquierda del río Henares al sur de la ciudad. Forman un magnífico espacio natural constituido por un diverso mosaico de hábitats naturales: bosques, río, cortados, zonas de cultivo y pastizales, laderas que en su conjunto aportan una elevada calidad y singularidad paisajística.



En este espacio destacan las comunidades de matorrales que enriquecen unos montes que sufren una alta pérdida de suelo. Los albardinarias (*Lygeum spartum*) son formaciones desarrolladas en condiciones de humedad y salinidad de las vaguadas, propias de este ambiente, que contribuyen a la retención de agua y la conservación del suelo. Además, en Los Cerros aparecerán multitud de especies botánicas, incluyendo endemismos como el *Limonium dichtomum*



y otras especies interesantes como el taray, la barrilla, la moríscola, el espantalobos, etc. La presencia de quercíneas y los pinares de repoblación aportan, en las zonas más densas, el aspecto arbóreo a Los Cerros.



En cuanto a la fauna, merece especial atención la gran variedad de aves que se puede observar durante todo el año. Destacan las rapaces de los cortados y las acuáticas y pescadoras de la zona de ribera. Además pequeños mamíferos como el zorro o el conejo, reptiles como el galápago leproso o culebra de escalera y una gran diversidad de artrópodos están presentes en este entorno.

Esta diversidad de fauna y flora, la geomorfología, los diversos usos y el valor cultural e histórico de Los Cerros, son motivo más que suficiente para conocerlo a fondo.



RUTA DE LOS TAMARIX:

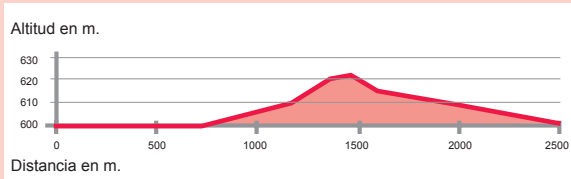
Tipo de ruta: Circular.

Distancia: 2,5 Km.

Tiempo andando: 35 minutos.

Tiempo en bicicleta: 15 – 20 min.

Destacado: cortados arcillosos (canteras abandonadas) y tarayal.



Esta sencilla ruta permite conocer ambientes naturales y antropizados de Los Cerros. Puede observarse la recuperación del antiguo vertedero de residuos de la ciudad, el río Henares, las vaguadas y cortados, los pinares y tarayales (*Tamarix*) característicos de esta parte de Los Cerros.

RUTA DEL CASTILLO:

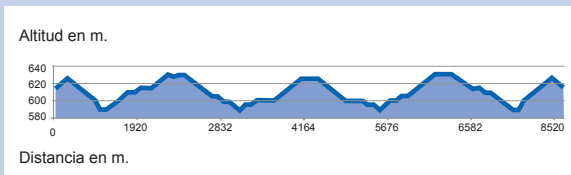
Tipo de ruta: Lineal.

Distancia: 8 Km. ida y vuelta.

Tiempo andando: 3,5 – 4 horas.

Tiempo en bicicleta: 2 horas.

Destacado: ruinas de Qal'at' Abd –Salam y bosque de ribera.



La ruta inicia en el Camino de las Repoblaciones en el que observar la recuperación del bosque mixto mediterráneo. La ruta toma el camino de la Alvega entre vegetación de ribera y se bordea el cerro Malvecino.

La fortaleza de Qal'at' Abd – Salam construida a mediados del siglo IX, formó parte del sistema de defensa de Toledo. Desde lo alto de las ruinas árabes, se contempla la belleza de Qal'at o Alcalá o parajes pintorescos del parque como el Monte de la Tortuga, el Malvecino o el río Henares.

RUTA DE LA PUERTA VERDE

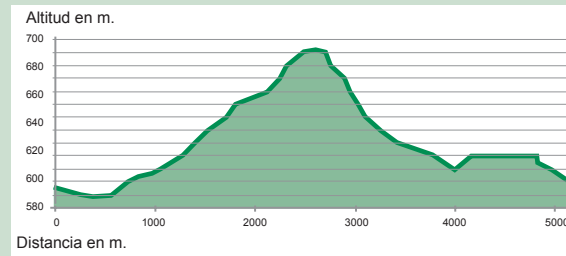
Tipo de ruta: Circular.

Distancia: 5,2 Km.

Tiempo andando: 2 hs. y 30 min.

Tiempo en bicicleta: 1 h. y 15 min.

Destacado: mirador de la Puerta Verde y avifauna forestal.



Coincidiendo en su inicio y fin con la ruta de los Taráis, esta ruta se adentra en los pinares de repoblación (*Pinus halepensis*) en los que se avista abundante avifauna. La zona más elevada ofrece unas fantásticas vistas de Alcalá de Henares y la comarca.

RUTA DEL ECCE-HOMO:

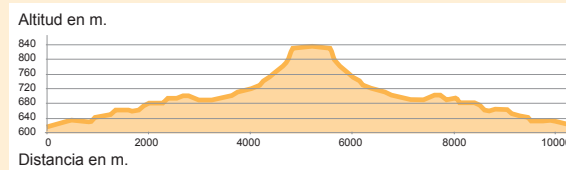
Tipo de ruta: Lineal.

Distancia: 10,3 Km ida y vuelta.

Tiempo andando: 5 horas.

Tiempo en bicicleta: 2,5 horas.

Destacado: vistas panorámicas e interés botánico.



Desde el Camino de los Catalanes entre pinares, se enlaza con el Barranco de la Zarza y la senda asciende al Ecce – Homo o Pico de la Vera Cruz.

En su base se ubica la Cueva de los Gigantones o del Champiñón. El 3 de mayo de 1118 se cuenta, que se apareció en lo alto del cerro una cruz luminosa que animó a los cristianos a realizar el asalto definitivo a la conquista de Qal'at' Abd – Salam.

Desde el pico Ecce Homo se disfruta de un bello paisaje: Somosierra – Ayllón, Madrid, Guadalajara, Daganzo, Meco, Camarma y por supuesto, Alcalá de Henares.

Depósito Legal: M-13680-2015

Reciclar
son **2** segundos
pero lo que queda
es para siempre.



Juntos somos eternos.



AMARILLO
SOLO ENVASES
DE PLÁSTICO, LATAS Y BRIKS



MÁS INFORMACIÓN:
Concejalía de Seguridad Ciudadana,
Tráfico y Movilidad, Medio Ambiente y Aguas
Vía Complutense 130
28805 Alcalá de Henares
Tel.:91 888 33 00 Ext.: 3284

mambiente-educacion@ayto-alcaladehenares.es



ayto-alcaladehenares.es



LOS CERROS

ALCALÁ DE HENARES

LEYENDA

-  Ruta del Ecce-Homo
-  Ruta del Castillo
-  Ruta de la Puerta Verde
-  Ruta de Tamarix
-  Aula de Naturaleza
-  Vistas panorámicas
-  Monumento
-  Aparcamiento

ESCALA APROXIMADA

1:14.600

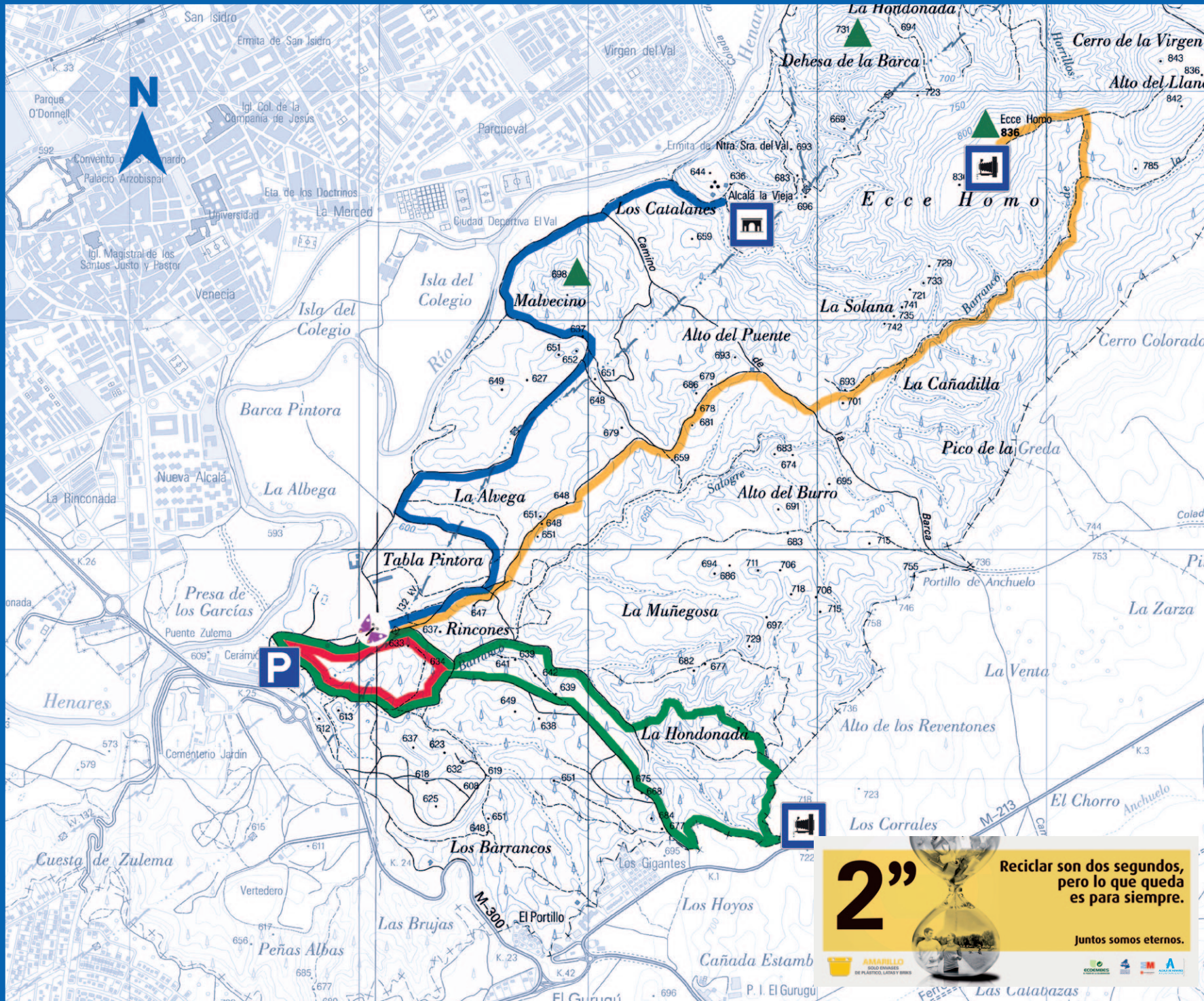



AULA DE NATURALEZA



En el aula de Naturaleza encontrarás:

- Exposición permanente de Los Cerros.
- Audiovisual.



2"

Reciclar son dos segundos, pero lo que queda es para siempre.

Juntos somos eternos.

AMARILLO
SÓLO ENVASES DE PLÁSTICO, LÁMPAS Y BOTES

CCOEMARRES
M
A